








| | | | |
|---|---|---|----------------------------|
| Proponente FINCANTIERI S.p.A. | | FINCANTIERI S.p.A. Via Genova, 1 34121 TRIESTE www.fincantieri.com/it/ | |
| Progetto Cantiere esistente per la costruzione e allestimento di unità navali di varia tipologia e grandezza ubicato in Via delle Industrie, 18 - Porto Marghera (VE) | | Sito Stabilimento di Porto Marghera (VE) Via delle Industrie, 18 | |
| Oggetto Studio di Impatto Ambientale | | | |
| Codice SIA_10 | Titolo Carta della pericolosità idrogeologica | | |
| Scala 1:25.000 | Formato A3 | Revisione 00 | Data Aprile 2022 |

Legenda

Perimetrazioni e classe di pericolosità idraulica

-  F. Area Fluviale
-  P1 - Pericolosità idraulica moderata
-  P.2 - Pericolosità idraulica media
-  P3 - Pericolosità idraulica elevata
-  P4 - Pericolosità idraulica molto elevata
-  P1 - Pericolosità idraulica moderata
Area soggetta a scolo meccanico
-  Aree allagate eventi alluvionali del 26/09/2007

Fonte: Tav. "Carta della pericolosità idraulica" del Piano di Assetto Idrogeologico del Bacino Idrografico Scolante nella Laguna di Venezia (adottato con D.G.R. n. 401 del 31/03/2015)

