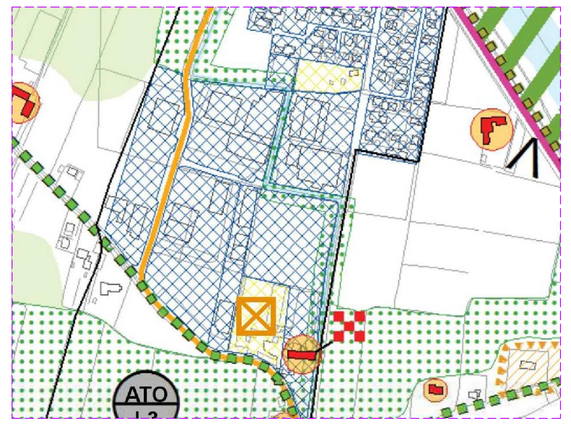

ESTRATTO PAT 1:5000

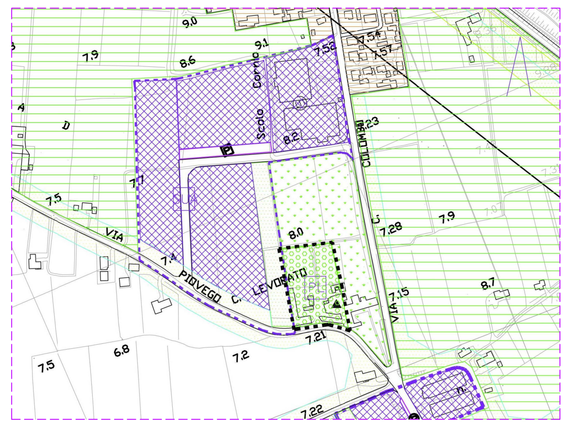

ESTRATTO P.R.G. 1:5000

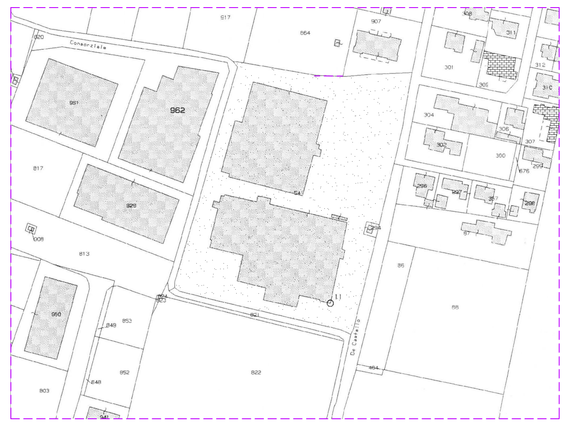

Estratto di Mappa 1:2000
Comune di VIGONOVO Fg.2 Mapp.54

STATO DI FATTO

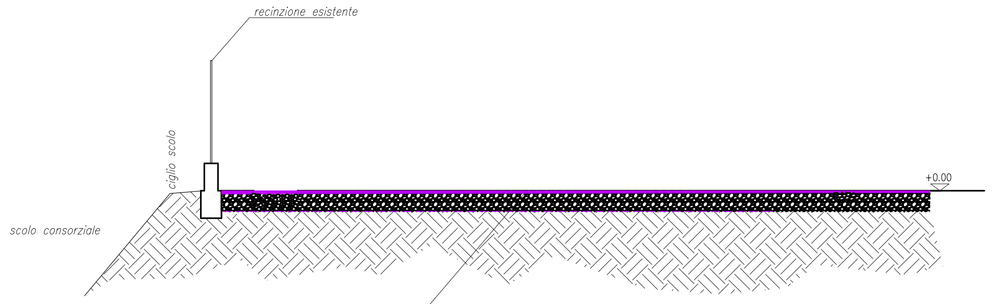

SEZIONE ESISTENTE

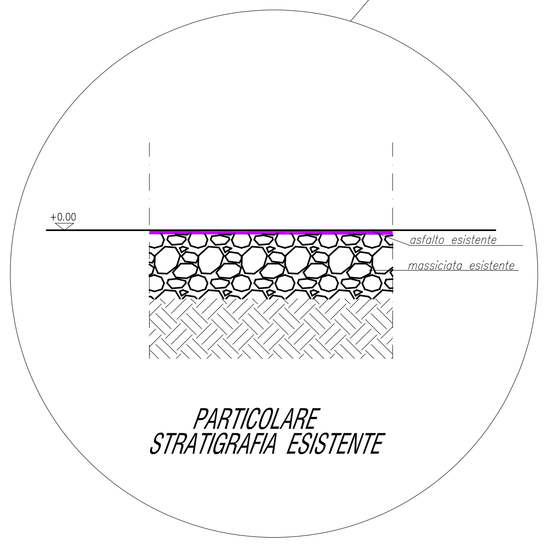

PARTICOLARE
STRATIGRAFIA ESISTENTE

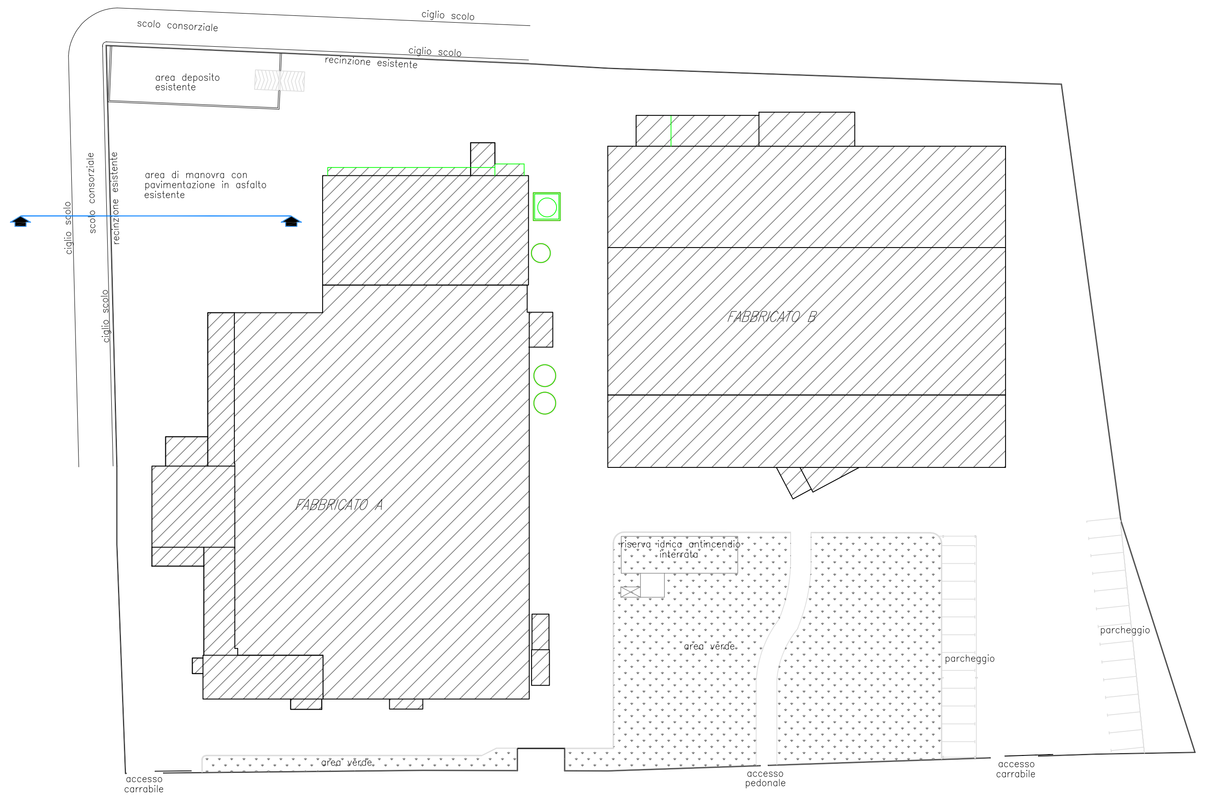

PLANIMETRIA GENERALE - STATO DI FATTO

STATO DI PROGETTO

- LEGENDA ACQUE BIANCHE -

Condotta acque bianche in P.V.C. pesante 0 160 mm.

Pozzetto ispezionabile con all'interno un pezzo speciale di raccordo munito di bicchiere con tappo a vite per l'ispezione.

SCHEMA TRATTAMENTO ACQUE METEORICHE

1. Pozzetto RIPARTITORE CON BYPASS
2. Vasca di accumulo acque di prima pioggia con valvola di non ritorno
   Volume utile 7.20 mc =(18.00x8.00x0.05)=7.20 mc
   dimensioni = 3.00 x 1.50 x 1.60 = 7.20 mc.
3. Impianto di dissabbiatura e disoleazione
   Volume = 1.20
4. Pozzetto di ispezione e campionamento

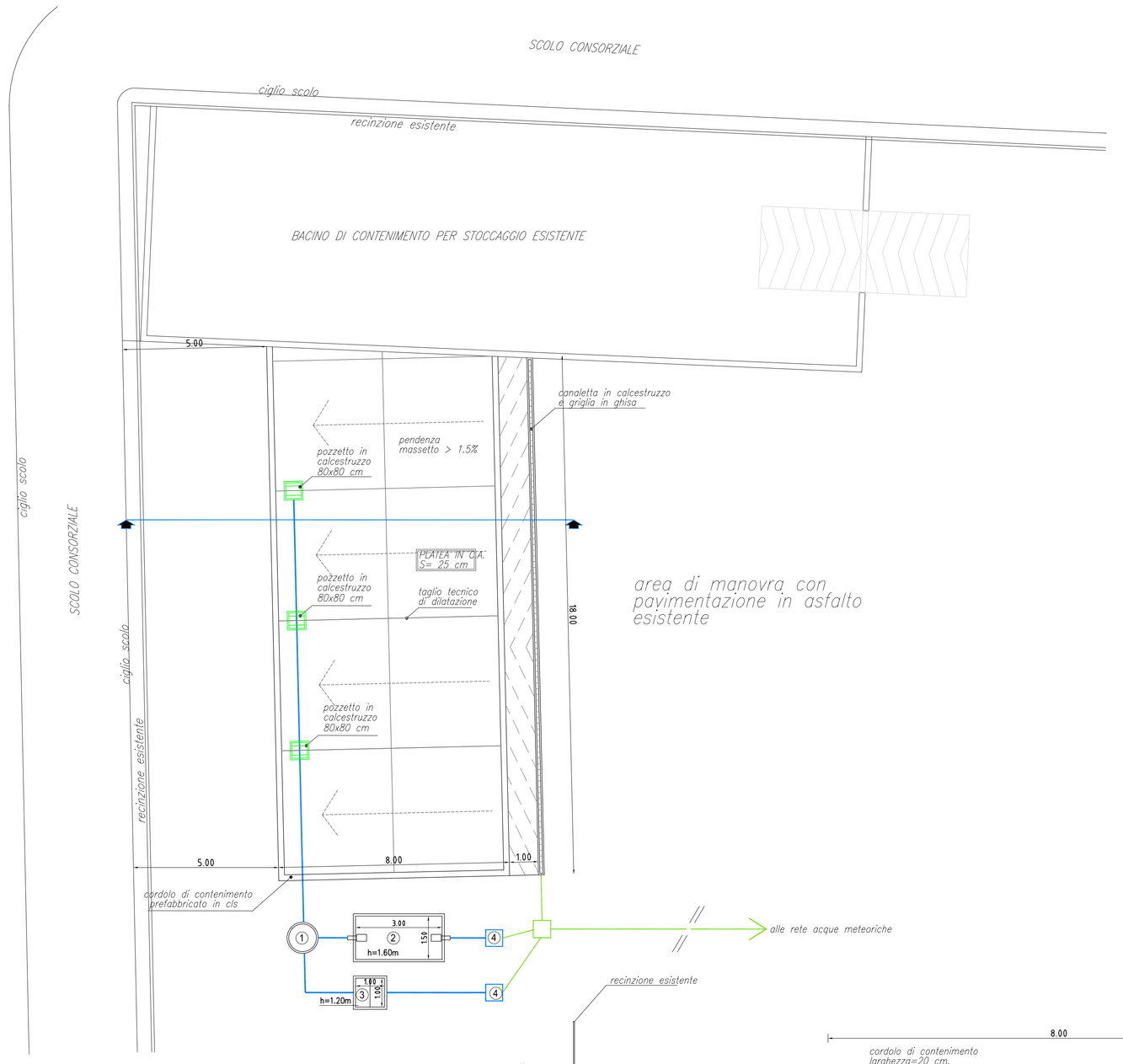

PARTICOLARE ZONA NUOVA PLATEA

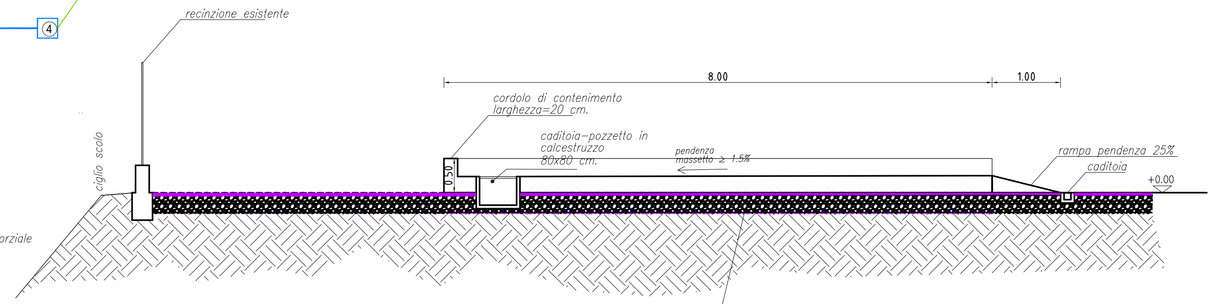

SEZIONE PLATEA

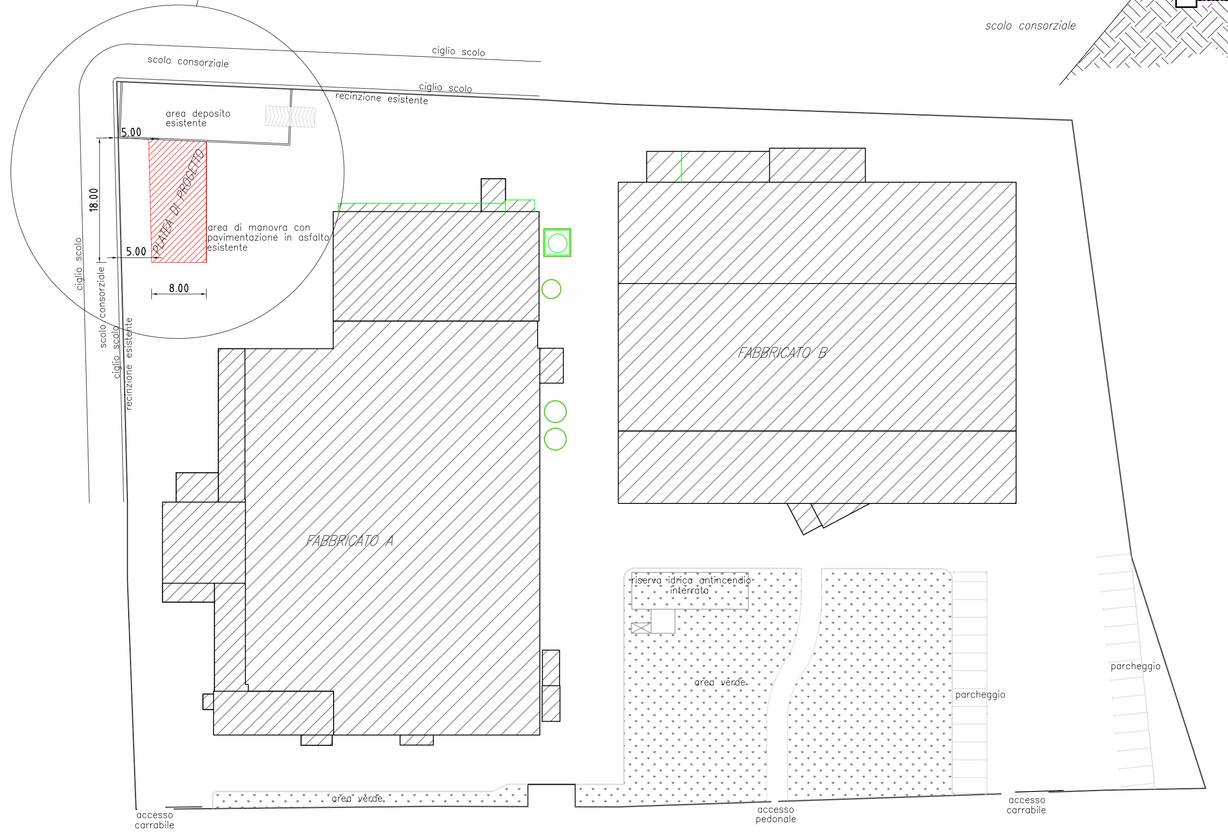

PLANIMETRIA GENERALE STATO DI PROGETTO

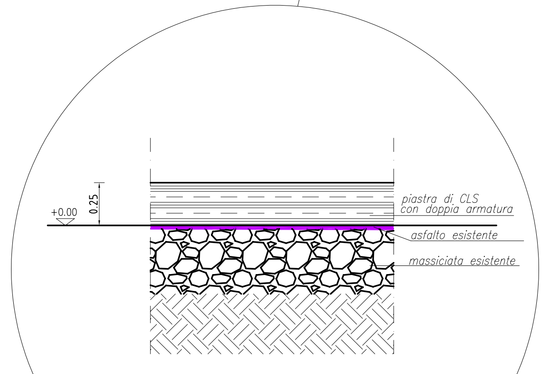

PARTICOLARE
STRATIGRAFIA PLATEA

STUDIO TECNICO PRANOVI		VIGONOVO (VE) via A. De Gasperi,4/1 Tel.049.9830131 Fax.049.9831252 email info@studiopranovi.it	
Comune di: VIGONOVO	ESTRATTO MAPPA 1:2000 ESTRATTO PAT 1:5000 ESTRATTO PRG 1:5000 PLANIMETRIE 1:500 PIANTA 1:100 SEZIONI 1:50 STRATIGRAFIE 1:20	Data: –GIUGNO 2020–	
S.C.I.A.		Firma Progettista:	
Denominazione del lavoro:	Denominazione disegno:	Scale:	
KOLLANT S.R.L.	SOSTITUTIVA UNICA		
Richiedente:	Tavola:	Revisione:	Firma Richiedente:

Il Geometra Luca Pranovi si riserva l'esclusiva ed assoluta proprieta' del presente elaborato grafico tutelato a termine di legge