

C. ELABORATI GRAFICI

C.1 INQUADRAMENTO TERRITORIALE

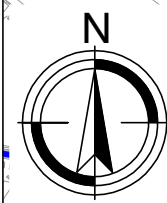
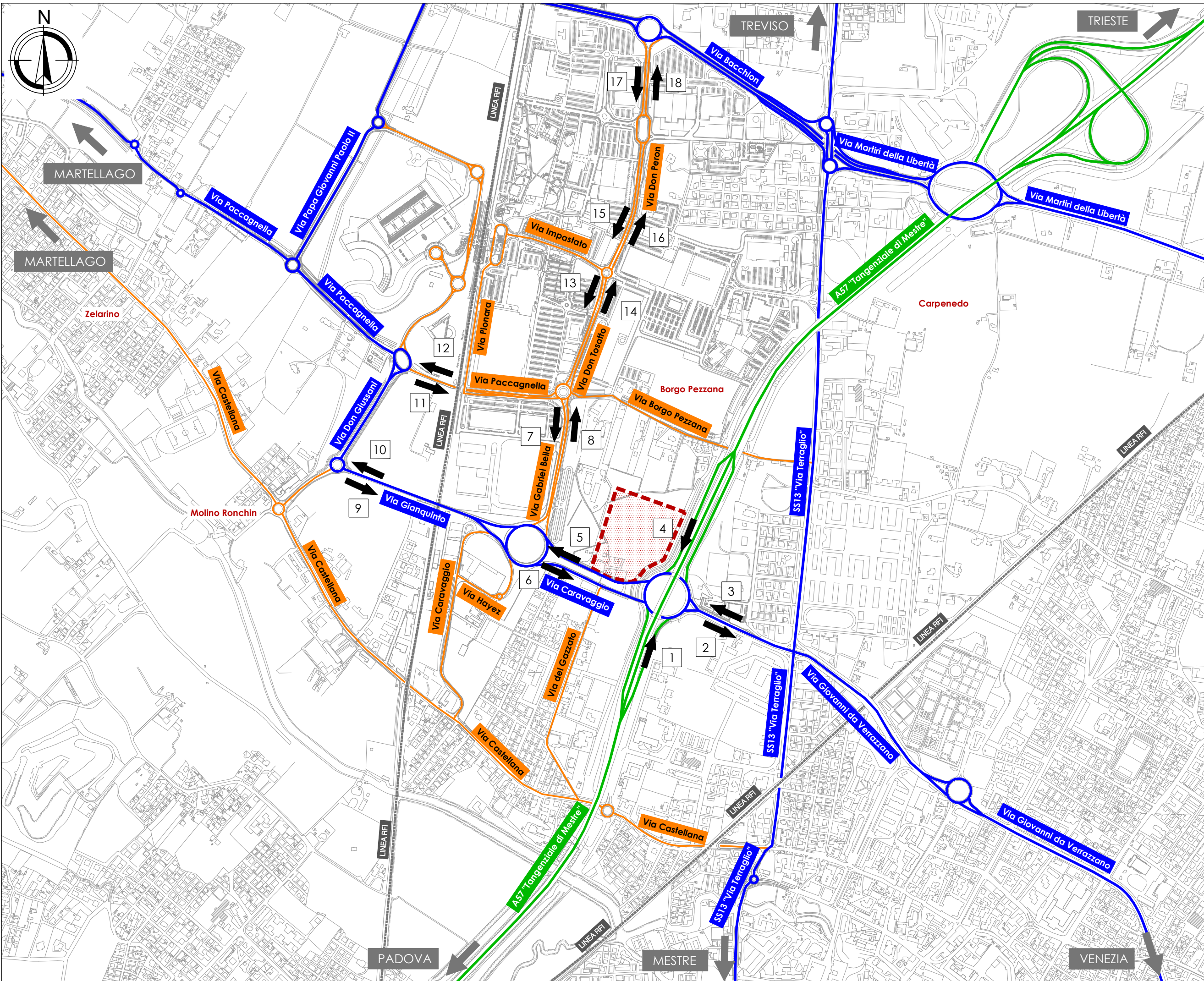
C.2 GERARCHIA RETE VIARIA

C.3 FLUSSI DI TRAFFICO ATTUALI

C.4 FLUSSI DI TRAFFICO FUTURI

C.5 LIVELLI DI SERVIZIO ATTUALI

C.6 LIVELLI DI SERVIZIO FUTURI



OGGETTO:
STUDIO DI IMPATTO VIABILISTICO
 - Nuova struttura di vendita -
 Comune di Venezia
 Città Metropolitana di Venezia

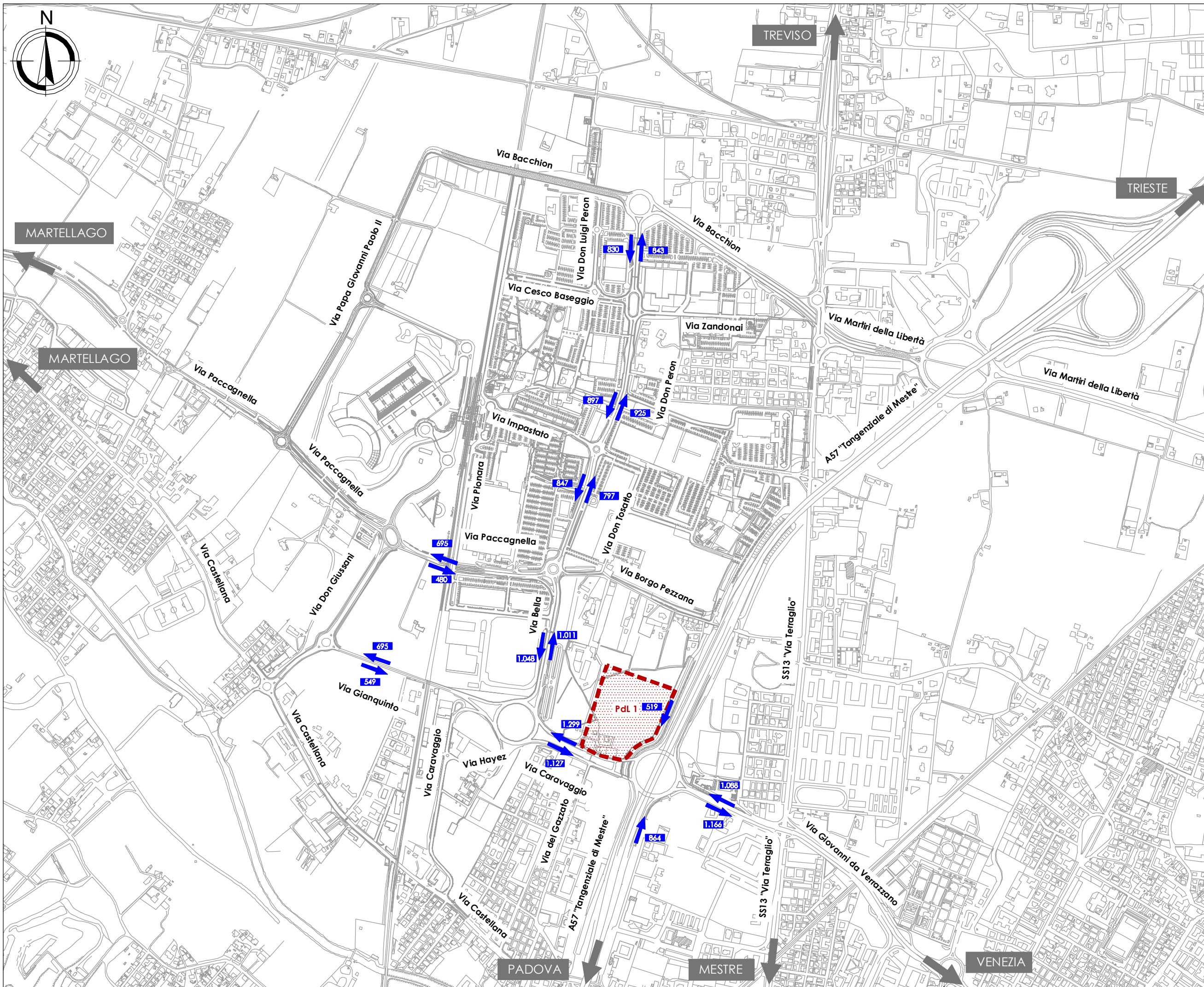
- LEGENDA
- Area oggetto di studio
 - Città/Località
 - Assi viari principali
 - Direzioni principali
 - Viabilità principale
 - Viabilità di collegamento
 - Viabilità locale
 - Linea ferroviaria
 - Flusso oggetto di rilievo automatico
 - Sezioni di rilievo automatico

SCALA GRAFICA: 1:10.000

DATA: Gennaio 2019
 REV: 00

COMMESSA: C&SPT18_149

TITOLO: GERARCHIA RETE VIARIA
 N: C.2



OGGETTO:
STUDIO DI IMPATTO VIABILISTICO
 - Nuova struttura di vendita -
 Comune di Venezia
 Città Metropolitana di Venezia

- LEGENDA
- Area oggetto di studio
 - Assi viari principali
 - Direzioni principali
 - Flussi totali in veic eq/h

SCALA GRAFICA: 1:10.000
 0m 100 200 300 400m

DATA: GENNAIO 2019
 REV: 00

COMMESSA: C&SPT18_149

TITOLO: FLUSSI DI TRAFFICO ATTUALI
 N: C.3



OGGETTO:
STUDIO DI IMPATTO VIABILISTICO
 - Nuova struttura di vendita -
 Comune di Venezia
 Città Metropolitana di Venezia

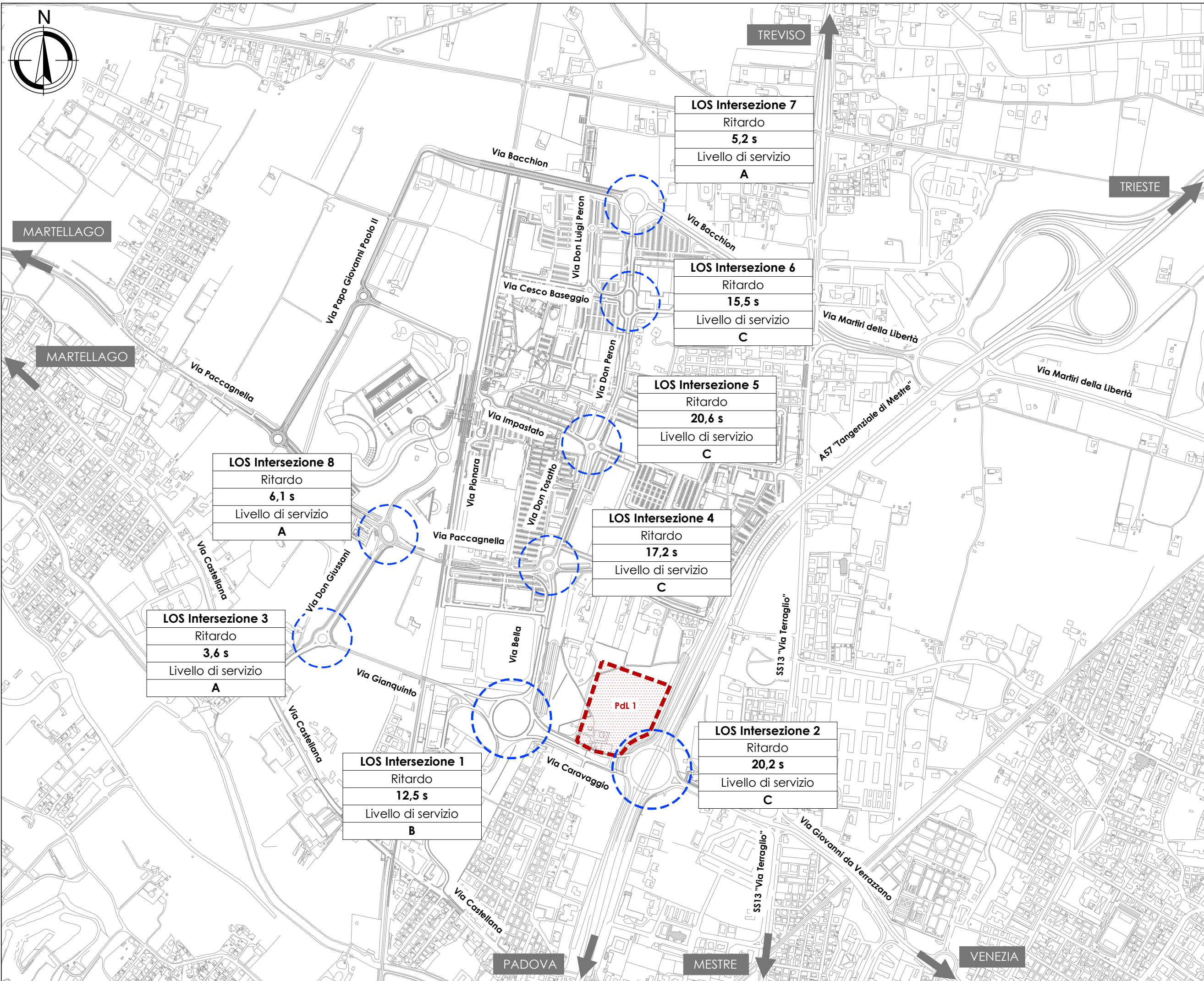
- LEGENDA
- Area PdL 1
 - Assi viari principali
 - Direzioni principali
 - Flussi totali in veic eq/h

SCALA GRAFICA: 1:10.000

DATA: Gennaio 2019
 REV: 00

COMMESSA: CSWPT16_082

TITOLO: **FLUSSI TRAFFICO FUTURI**
 N: **C.4**



OGGETTO:
STUDIO DI IMPATTO VIABILISTICO
 - Nuova struttura di vendita -
 Comune di Venezia
 Città Metropolitana di Venezia

- LEGENDA
- Area oggetto di studio
 - Assi viari principali
 - Direzioni principali
 - Sezioni calcolo LOS

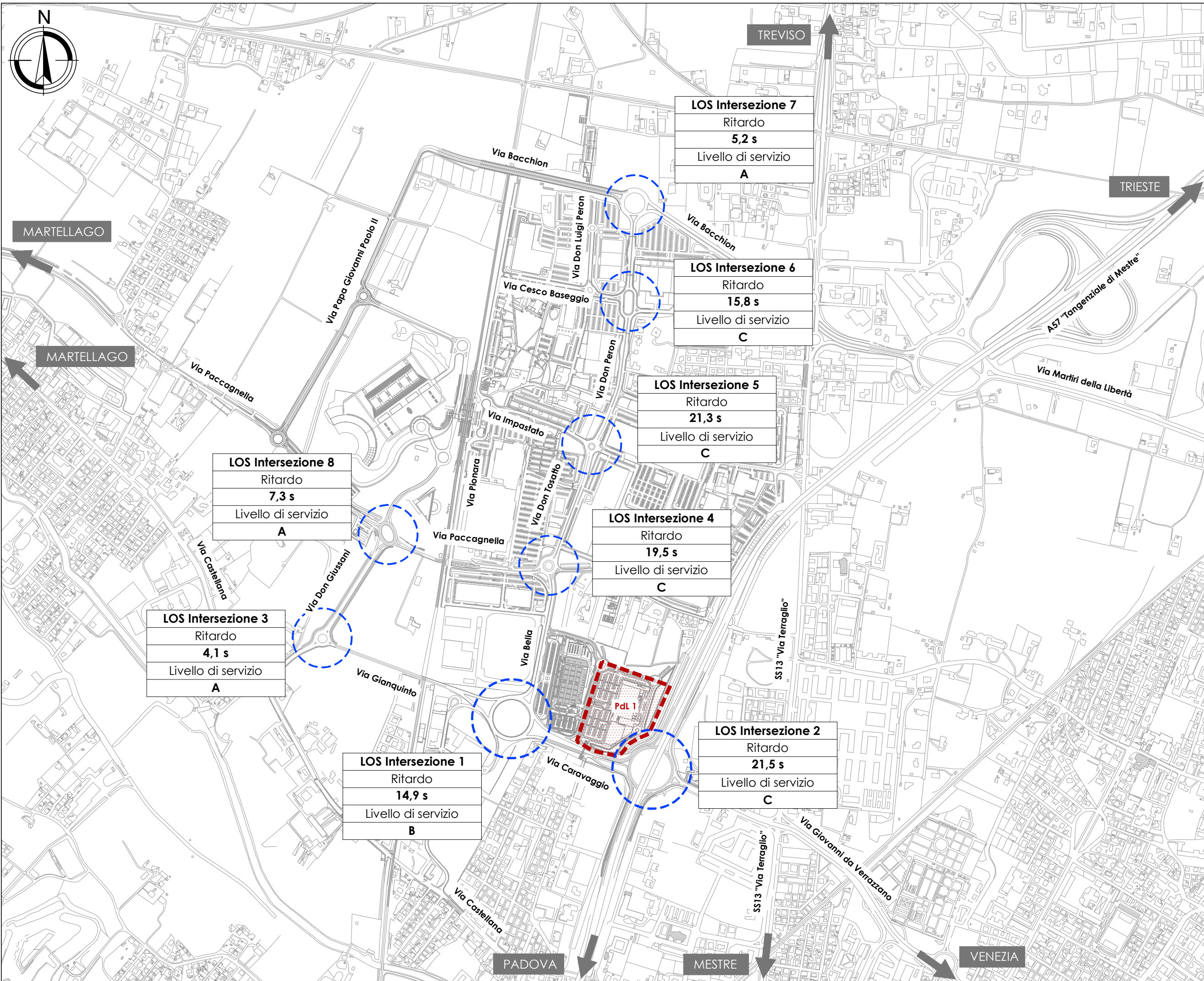
SCALA GRAFICA: 1:10.000

DATA: Gennaio 2019
 REV: 00

COMMESSA:
 C&SPT18_149

TITOLO: LIVELLI DI SERVIZIO ATTUALI
 N: **C.5**

LOS Intersezione 7	Ritardo 5,2 s Livello di servizio A
LOS Intersezione 6	Ritardo 15,5 s Livello di servizio C
LOS Intersezione 5	Ritardo 20,6 s Livello di servizio C
LOS Intersezione 4	Ritardo 17,2 s Livello di servizio C
LOS Intersezione 3	Ritardo 3,6 s Livello di servizio A
LOS Intersezione 2	Ritardo 20,2 s Livello di servizio C
LOS Intersezione 1	Ritardo 12,5 s Livello di servizio B
LOS Intersezione 8	Ritardo 6,1 s Livello di servizio A



OGGETTO:
STUDIO DI IMPATTO VIABILISTICO
 - Nuova struttura di vendita -
 Comune di Venezia
 Città Metropolitana di Venezia

- LEGENDA
- Area oggetto di studio
 - Assi viari principali
 - Direzioni principali
 - Sezioni calcolo LOS

SCALA GRAFICA: 1:10.000

DATA: Gennaio 2019
 REV: 00

COMMESSA:
 C&SPT18_149

TITOLO: LIVELLI DI SERVIZIO FUTURI
 N: **C.6**

LOS Intersezione 7	Ritardo 5,2 s Livello di servizio A
LOS Intersezione 6	Ritardo 15,8 s Livello di servizio C
LOS Intersezione 5	Ritardo 21,3 s Livello di servizio C
LOS Intersezione 4	Ritardo 19,5 s Livello di servizio C
LOS Intersezione 3	Ritardo 4,1 s Livello di servizio A
LOS Intersezione 2	Ritardo 21,5 s Livello di servizio C
LOS Intersezione 1	Ritardo 14,9 s Livello di servizio B
LOS Intersezione 8	Ritardo 7,3 s Livello di servizio A