

Legenda

- PAT-4a-Frecce per viabilità
- PAT-4a-Valori e tutele - Centri storici e Isole minori della laguna
 - Centri Storici
 - Isole minori della laguna
- PAT-4a-Azioni strategiche - Sistema Insediativo - Opere incongrue ed Elementi di degrado simbologia
 - Opere incongrue
 - Elementi di degrado
- PAT-4a-Infrastrutture e mobilità - Elementi puntuali
 - Darsene
 - Fermata SMFR - Stazione ferroviaria
 - Capolinea Tram
 - Porte di scambio terra-acqua Venezia
 - Terminal
- PAT-4a-Azioni strategiche - Sistema Insediativo - Riquilibratura funzionale produttiva
- PAT-4a-Confini comunali
- PAT-4a-Azioni strategiche - Sistema Insediativo - Edificazione diffusa
- PAT-4a-Valori e tutele - ambiti per la formazione dei Parchi e delle Riserve Naturali di interesse comunale - Parco della laguna nord
- PAT-4a-Azioni strategiche - Sistema Insediativo - Opere incongrue ed Elementi di degrado
- PAT-4a-Azioni strategiche - Sistema Insediativo - Limiti fisici all'espansione
- PAT-4a-Azioni strategiche - Sistema Insediativo - Linee preferenziali di sviluppo insediativo. Specifiche destinazioni d'uso:
 - R - Residenza, S - Servizi alla residenza
 - C - Commerciale, D - Iresazionale, P - Produttivo, S - Servizi delle imprese e o turistici
 - Servizi: verde e sport, attrezzature pubbliche e d'uso pubblico, parcheggi
- PAT-4a-Azioni strategiche - Sistema Insediativo - Contesti territoriali destinati alla realizzazione programmi complessi
- PAT-4a-Azioni strategiche - Sistema Insediativo - Attrezzature e servizi di maggior rilevanza
- PAT-4a-Azioni strategiche - Sistema Insediativo - Attività di servizio di livello regionale: Quadrante Tessera
- PAT-4a-Infrastrutture e mobilità - Elementi lineari
 - Linea ferroviaria e SFMR
 - Linee di forza del trasporto lagunare
 - Linee tramviarie
 - Percorsi ciclabili
 - Percorsi naturalistici, ambientali e paesaggistici
 - Viabilità di connessione urbana e territoriale
- PAT-4a-Infrastrutture e mobilità - Ipotesi localizzativa stazione AV-AC
- PAT-4a-Azioni strategiche - Sistema Insediativo - Aree idonee per interventi diretti al miglioramento della qualità urbana e territoriale simbologia
- PAT-4a-Valori e tutele: Ambiti territoriali cui attribuire i corrispondenti obiettivi di tutela, riqualificazione e valorizzazione
- PAT-4a-ATO - Ambiti Territoriali Omogenei
- PAT-4a-Valori e tutele - Corridoi ecologici
 - Corridoi ecologici principali
 - Corridoi ecologici secondari
- PAT-4a-Valori e tutele - Coni visuali
- PAT-4a-Valori e tutele - Edifici vincolati
 - Edifici e complessi di valore monumentale
 - Edifici di interesse storico testimoniale
- PAT-4a-Valori e tutele - Contesti figurativi
- PAT-4a-Valori e tutele - Ville Venete
- PAT-4a-Valori e tutele - Ambito agrario
- PAT-4a-Aree di espansione
- PAT-4a-Infrastrutture e mobilità - Elementi ar
 - Infrastrutture ed attrezzature rilevanti: aeroporto, porto
 - Stazione ferroviaria
 - Terminal
- PAT-4a-Azioni strategiche - Sistema Insediativo - Aree di riqualificazione o miglioramento
 - Aree idonee per interventi al miglioramento della qualità urbana e territoriale
 - Aree di riqualificazione e o riconversione









1: 5.000



Proiezioni di riferimento dei dati: GAUSS-BOAGA Fuso Est DATUM: Roma 40
Sistema di Riferimento Pubblicazione: WGS_1984_Web_Mercator_Auxiliary_Sphere
Venis S.p.A. 14/06/2021

Note di stampa

** Il valore legale delle informazioni contenute nei piani urbanistici è attestabile solo mediante la consultazione degli originali cartacei accedendo agli uffici preposti oppure al seguente indirizzo www.comune.venezia.it/archivio/43496

-  PAT-4a-Valori e tutele - Pertinenze scoperte e tutelare
- PAT-4a-Valori e tutele - Elementi areali**
-  Aree agricole in ambito lagunare
-  Aree preferenziali per interventi di riqualificazione ambientale di forestazione e di ricostruzione del paesaggio agrario
-  Bosco di Mestre
-  Impianti urbanistici significativi
-  Valli da pesca
-  PAT-5-Confini Comunali
-  PAT-5-Ambiti di urbanizzazione consolidata