

<b>STUDIO AM. &amp; CO. S.R.L.</b> <small>CONSULENZA AMBIENTALE  PROGETTAZIONE IMPIANTI  QUALITÀ (ISO 9001:2000 - ISO 14001)  FORMAZIONE PROFESSIONALE  CONSULENZA ADR  IGIENE E SICUREZZA</small>	Committente:	Rif.: D.Lgs n. 152/2006
	EuroVeneta Fusti Srl	Allegato 3 Studio Preliminare di Impatto Ambientale

## ESTRATTI CARTOGRAFICI PIANO TERRITORIALE DI COORDINAMENTO DELLA PROVINCIA DI VENEZIA

Tavola B – Aree inondabili relative ai tratti terminali dei fiumi principali

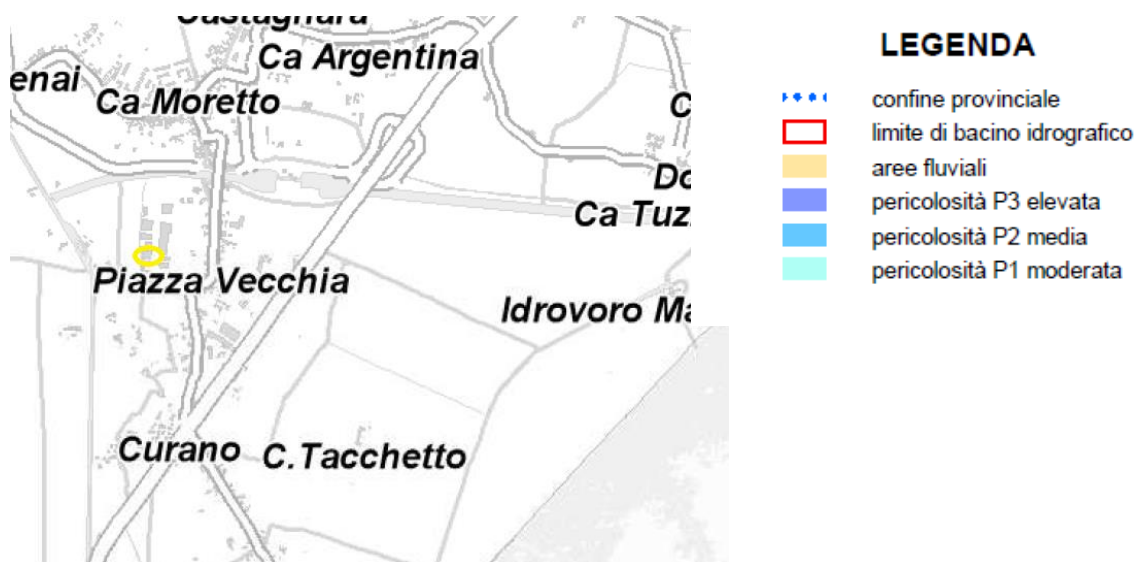


Tavola C – Rischio idraulico per esondazione



<b>STUDIO AM. &amp; Co. S.R.L.</b> <small>CONSULENZA AMBIENTALE          PROGETTAZIONE IMPIANTI          QUALITÀ (ISO 9001:2000 - ISO 14001)          FORMAZIONE PROFESSIONALE          CONSULENZA ADR          IGIENE E SICUREZZA</small>	Committente:	Rif.: D.Lgs n. 152/2006
	EuroVeneta Fusti Srl	Allegato 3 Studio Preliminare di Impatto Ambientale

Tavola D – Rischio di mareggiate



**LEGENDA**











- Rischio
-  trascurabile (da -32,54 a 13,2)
  -  moderato (da 13,2 a 26,4)
  -  medio (da 26,4 a 37,1)

Tavola E – Aree Naturali Protette e Aree Natura 2000



**LEGENDA**

-  Confine provinciale
  -  Parco Lemene Reghena
- Aree naturali protette da Elenco Ufficiale (Delibera della Conferenza Stato Regioni del 24/7/2003)
-  Parchi Nazionali e Parchi Naturali Regionali (in provincia di Ve Parco naturale regionale del Fiume Sile)
  -  Riserve Naturali Statali e Regionali (in provincia di Ve Riserva naturale integrale regionale Bosco Nordio)
- Zone umide di importanza internazionale ai sensi della Convenzione di Ramsar
-  Valle Averso
- Rete Natura 2000
-  Zone di Protezione Speciale (ZPS)
  -  Siti di Importanza Comunitaria (SIC)

<b>STUDIO AM. &amp; Co. S.R.L.</b> <small>CONSULENZA AMBIENTALE          PROGETTAZIONE IMPIANTI          QUALITÀ (ISO 9001:2000 - ISO 14001)          FORMAZIONE PROFESSIONALE          CONSULENZA ADR          IGIENE E SICUREZZA</small>	Committente:	Rif.: D.Lgs n. 152/2006
	<b>EuroVeneta Fusti Srl</b>	Allegato 3 Studio Preliminare di Impatto Ambientale

Tavola F – Rete Ecologica



**LEGENDA**

- Confine del PTCP
- Piano Territoriale Regionale di Coordinamento - Biodiversità (DGR 372 del 17 agosto 2009)
- Aree nucleo
- Corridoi ecologici
- Progetto Rete Ecologica della Provincia di Venezia (DGP 2004/300 del 26/10/2004)
- Nodi della Rete Ecologica
- Corridoi Ecologici di progetto
- Dorsale della Rete Ecologica

Tavola G – Capacità d'uso agricolo dei suoli



**LEGENDA**

classi di capacità di uso dei suoli

- I
- II
- III
- IV

Tavola I – Beni culturali e del paesaggio



- Corso d' acqua vincolato
- Area sottoposta a vincolo paesaggistico
- Proposta di vincolo paesaggistico in salvaguardia
- Fascia 300 mt. linea di battigia
- Macchia boscata
- Zona d' interesse archeologico - PTRC
- Strada romana - PTRC
- Parco/Riserva nazionale e regionale
- Zona Umida - Valle Averte -
- Fortificazione
- Villa Veneta
- Parco - Giardino
- Mulino
- Ambito dei Casoni
- Faro
- altro Bene immobile
- Sito archeologico sottoposto a vincolo Ministeriale
- Sito archeologico
- Opera storica di difesa costiera

Tavola M – Sintesi della Pianificazione Comunale



**LEGENDA**

- ZTO-A
- Residenza
- Attività Economiche
- Produttivo
- Servizi



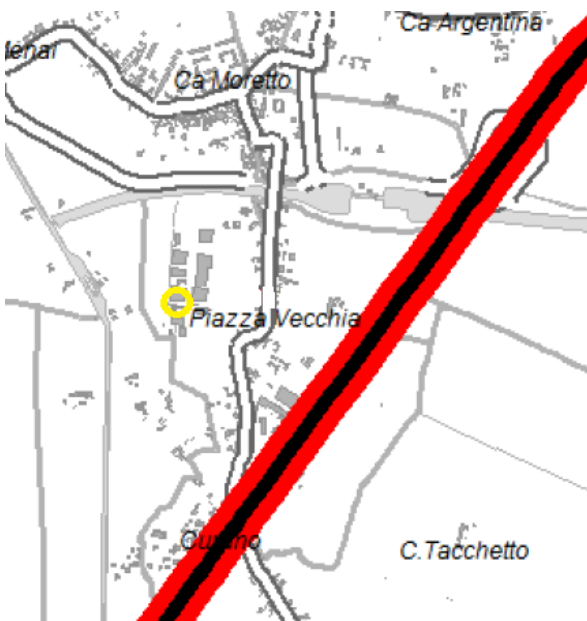
Tavola N – Evoluzione del Territorio Urbanizzato







**LEGENDA**

-  Nuclei storici
-  Insediamenti IGM ('60-'80)
-  Insediamenti CTR ('80 - 2000)
-  Insediamenti Ortofoto 2003
-  Insediamenti Ortofoto 2006
-  Programmazione urbanistica

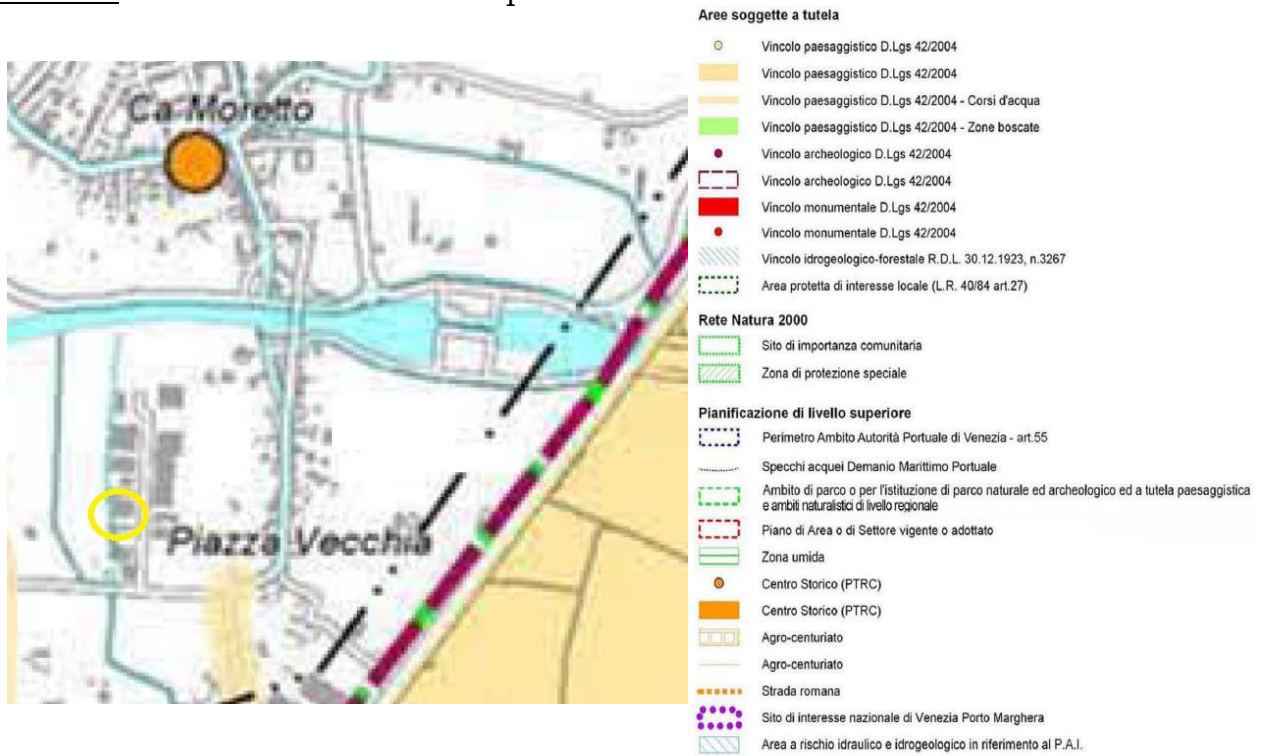
Tavola O – Infrastrutture Esistenti



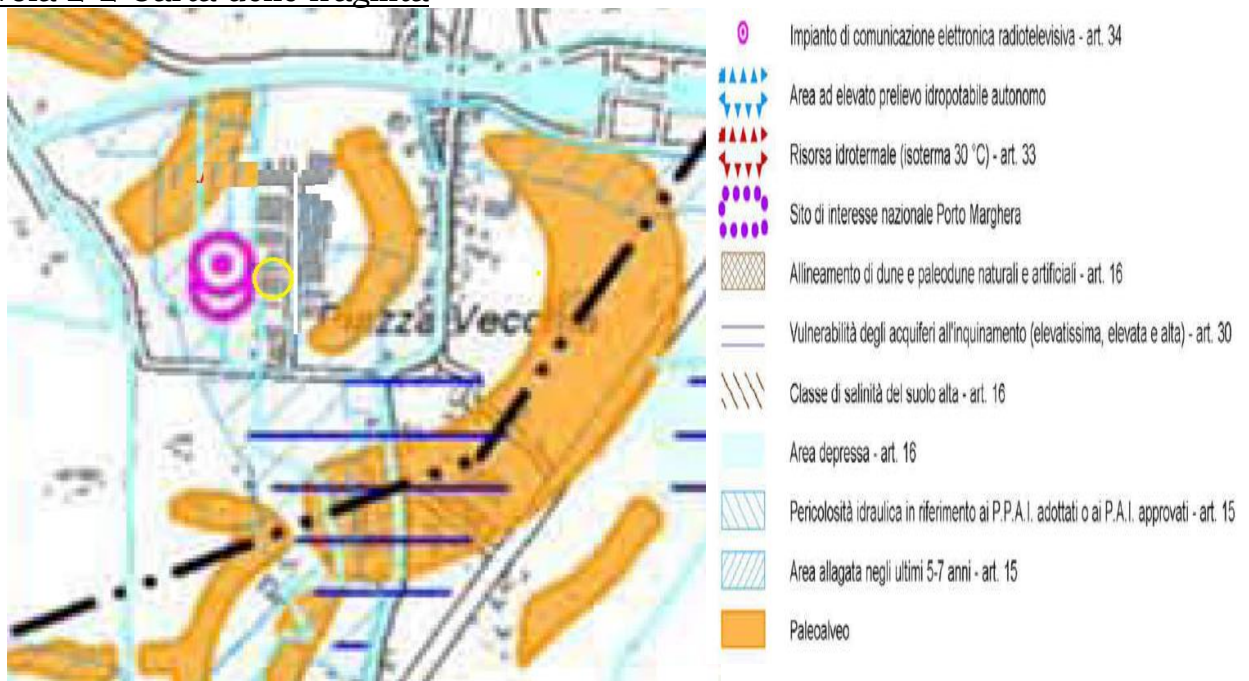
**LEGENDA**

-  Confine provinciale
-  Rete Primaria
-  Rete Principale Extraurbana
-  Rete Secondaria

**Tavola 1-2 Carta dei vincoli e della pianificazione territoriale**






















**Tavola 2-2 Carta delle fragilità**



<b>STUDIO AM. &amp; CO. S.R.L.</b> CONSULENZA AMBIENTALE PROGETTAZIONE IMPIANTI QUALITÀ (ISO 9001:2000 - ISO 14001) FORMAZIONE PROFESSIONALE CONSULENZA ADR IGIENE E SICUREZZA	Committente:  <b>EuroVeneta Fusti Srl</b>	Rif.: D.Lgs n. 152/2006
	Allegato 3 Studio Preliminare di Impatto Ambientale	

### Tavola 3-2 Sistema ambientale







-  Zona umida inclusa nell'elenco previsto dal DPR 13/03/1976, n. 448 (Valle Aversa) - art. 26
-  Golena
-  Risorgiva
-  Geosito - artt. 24 e 28
-  Biotopo - art. 24
-  Corso d'acqua e specchio lacuale - artt. 25 e 30
-  Laguna - art. 25
-  Zona umida (PTRC vigente) e Area umida di origine antropica (Lagheti Marteggia) - artt. 26 e 27
-  Elemento arboreo/arbustivo lineare - art. 29
-  Vegetazione arboreo/arbustivo perfluviiale di rilevanza ecologica - art. 29
-  Sito da recuperare o recuperato
-  Sito di Interesse Nazionale di Porto Marghera
-  Sito di Interesse Comunitario (Direttiva Europea 92/43/CEE e 2009/147/CE) - art. 22
-  Zona di Protezione Speciale (Direttiva Europea 92/43/CEE e 2009/147/CE) - art. 22
-  Segni ordinatori - art. 25
-  Area nucleo - art. 28
-  Corridoio ecologico di area vasta - art. 28
-  Corridoio ecologico di livello provinciale - art. 28
-  Varco ambientale - art. 28

### Tavola 4-2 Sistema insediativo-infrastrutturale



#### Sistema Insediativo

-  Servizi
-  Attività Economiche
-  Produttivo
-  Itinerario ciclabile principale di progetto - art. 45



<b>STUDIO AM. &amp; CO. S.R.L.</b> CONSULENZA AMBIENTALE PROGETTAZIONE IMPIANTI QUALITÀ (ISO 9001:2000 - ISO 14001) FORMAZIONE PROFESSIONALE CONSULENZA ADR IGIENE E SICUREZZA	Committente:  <b>EuroVeneta Fusti Srl</b>	Rif.: D.Lgs n. 152/2006
		Allegato 3 Studio Preliminare di Impatto Ambientale

Tavola n. 5.2 “Sistema del Paesaggio”

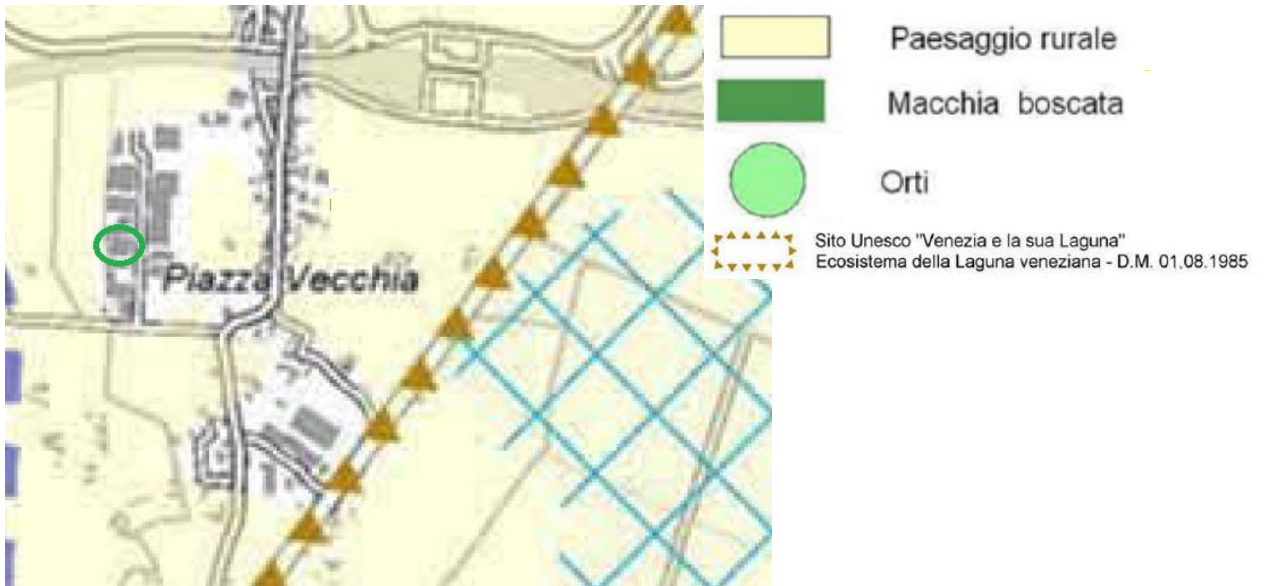


Tavola V Sistema degli itinerari ambientali, storico-culturali e turistici

